

Fecha 24.10.2015	Sección Primera	Página 8
---------------------	--------------------	-------------

Patricia aún es una amenaza

- Al impactar, ojo del huracán medía 10 km
- Prevén que se debilite a categoría 4

PIERRE-MARC RENÉ

—politica@eluniversal.com.mx

Patricia, el huracán más poderoso que se ha registrado en el planeta, impactó en las costas mexicanas. Tocó tierra a las 18:00 horas con categoría 5 en las inmediaciones de las bahías de Tenacatita, Cuastecomates y Navidad, en el estado de Jalisco, donde se ubican las poblaciones de El Estrecho, La Manzanilla y Melaque, informó el Servicio Meteorológico Nacional (SMN). Su embate también se sintió en Colima y Michoacán, y se espera que aún afecte a otras entidades durante las próximas horas.

SUPERCICLÓN

Los daños materiales que ocasionó no han sido cuantificados, y tampoco se dio a conocer anoche a cuánta población afectó el meteoro.

La Comisión Nacional del Agua (Conagua) recordó que *Patricia* es un huracán extremadamente peligroso, pues su ojo al tocar tierra tenía un diámetro de 10 kilómetros.

“Al haber llegado a los 325 kilómetros por hora, el Centro Nacional de Huracanes de Miami ha determinado a éste como el huracán más intenso del continente americano.

“Sin embargo, después de haber he-

cho una revisión por parte del Servicio Meteorológico Nacional de la Conagua se ha determinado que no hay un huracán en todo el planeta, en toda la historia, que haya llegado a esa velocidad de sus vientos”, dijo Roberto Ramírez de la Parra, director general de la dependencia.

Señaló que expertos internacionales consideran al huracán *Patricia* como el más poderoso que haya existido en el planeta en toda la historia.

“Lo estamos considerado como un huracán sumamente peligroso y sumamente poderoso”, así como violento y que puede ser catastrófico.

En la mañana de ayer, Ramírez de la Parra reportó que el ojo del huracán medía de diámetro 18 kilómetros, mientras que el ciclón tenía una extensión total de mil kilómetros.

“El huracán es tan grande y tan intenso, que tiene la capacidad de poder atravesar las dos sierras madres que tenemos en nuestro país, es decir, que puede atravesar las dos zonas más montañosas que tenemos en el territorio nacional, y volver a salir del otro lado de nuestro territorio, a la parte norte del Golfo de México y posiblemente internarse a Estados Unidos”, explicó.

Poder y alcance. Al tocar tierra en la tarde *Patricia* tenía vientos máximos sostenidos de 305 kilómetros por hora y con rachas de hasta 380 kilómetros por hora.

Los efectos de vientos de huracán y oleaje elevado son extremadamente peligrosos y alcanzan también a Colima, indicó la dependencia.

El titular de la Conagua explicó que ante la llegada del huracán, se desalaron a 15 mil turistas vía terrestre hacia Guadalajara, pues se cerraron las terminales aéreas de Puerto Vallarta y

Manzanillo. Todos los hoteles también fueron desocupados.

José María Tapia Franco, director general para la Gestión de Riesgos de la Secretaría de Gobernación, indicó que se suspendió el suministro de energía

eléctrica en la zona del impacto y que solamente se dará servicio a los centros hospitalarios o de atención prioritaria.

El suministro de gasolina y las actividades de los servicios financieros y de bancos se suspendieron; fueron cerradas todas las tiendas de autoservicio y de consumo.

Se reubicaron a los pacientes de dos hospitales, uno localizado en Puerto Vallarta y otro en Manzanillo, para que estas instituciones sean reconvertidas para garantizar camas disponibles, quirófanos y atención a las personas que pudieran ser afectadas por el meteoro.

Las carreteras de cobro que comunican a la costa con el centro, ya sea Colima con Manzanillo o Puerto Vallarta con Guadalajara, están libres de peaje para la evacuación.

Conagua afirmó que prevalece activa la zona de prevención por efectos del huracán desde San Blas, Nayarit, hasta Punta San Telmo, Michoacán, y zona de vigilancia, desde Punta San Telmo hasta Lázaro Cárdenas.

“Debido a que las precipitaciones recientes reblandecieron el suelo podrían registrarse deslaves, desbordamientos de ríos y arroyos, afectaciones en caminos y tramos carreteros, inundaciones en zonas bajas y saturación de drenajes en sitios urbanos”, advirtió.

Se prevé que hoy el huracán se debilitará progresivamente a la categoría cuatro, y continuará su trayecto hacia el noreste del país, a los estados de Aguascalientes, Zacatecas, Coahuila,



Fecha 24.10.2015	Sección Primera	Página 8
----------------------------	---------------------------	--------------------

Nuevo León y Tamaulipas.

Afectaciones viales. El **secretario de Comunicaciones y Transportes (SCT)**, **Gerardo Ruiz Esparza**, reportó anoche derrumbes en la autopista Colima-Manzanillo. A través de su cuenta de Twitter informó que un deslave tuvo lugar en el kilómetro 19/20, de-

bido a las intensas lluvias, por lo que se cerró el cuerpo principal y se opera un ramal provisional.

Además hubo otros deslizamientos de tierra entre los kilómetros 17 al 23 de la autopista Colima-Manzanillo.

“Llegó la brigada de la **SCT** al deslave. Trabaja durante la noche. Se restablece tráfico normal mañana a primera hora”, dijo el funcionario federal.

En Aguascalientes, Guanajuato, San Luis Potosí, Zacatecas, Nuevo León, Tamaulipas y Coahuila, donde se prevén efectos de *Patricia*, a través de spots que se repiten en radio y televisión, así como en las redes sociales. ●

La fuerza del fenómeno

PARA PREVENIR



En Puerto Vallarta, Jalisco, la población compró víveres antes de que el sistema impactara en la zona.

18

KILÓMETROS

media por la mañana el diámetro del ojo del meteoro.

2

SIERRAS MADRE

podría atravesar *Patricia* para llegar al norte del Golfo de México.

1,000

KILÓMETROS

es la extensión total que registró el ciclón.

7

ESTADOS

más podrían ser alcanzados por los efectos del fenómeno.

● Para apoyar a los afectados, Banamex puso a disposición la cuenta 23 de la sucursal 100.

Fundación BBVA Bancomer dispone de la cuenta

0472582635 para el mismo fin.

La Secretaría de Protección Civil de la ciudad de México instaló 18 Centros de Acopio, uno de ellos ubicado en el Zócalo, otro en las instalaciones de Locatel, en Héroes del 47 número 113, colonia San Mateo Churubusco, delegación Coahuacán, y los restantes en las 16 estaciones de Bomberos.



REBECCA BLACKWELL AP

Debido a la fuerza de los vientos y la intensidad de las lluvias, los habitantes de las áreas vulnerables fueron evacuados.



ALBERTO MENDOZA. EL UNIVERSAL

Autoridades recomendaron a la gente resguardar su patrimonio y mantener sus documentos a la mano y en un lugar seco.



ALBERTO MENDOZA. EL UNIVERSAL

La ciudadanía se refugió en albergues ante el impacto del fenómeno en las costas del Pacífico.

Fecha 24.10.2015	Sección Primera	Página 8
----------------------------	---------------------------	--------------------



LUIS CORTÉS. EL UNIVERSAL

La Cruz Roja Mexicana recauda alimentos no perecederos que servirán para ayudar a las personas afectadas.



RAMÓN ROMERO. EL UNIVERSAL

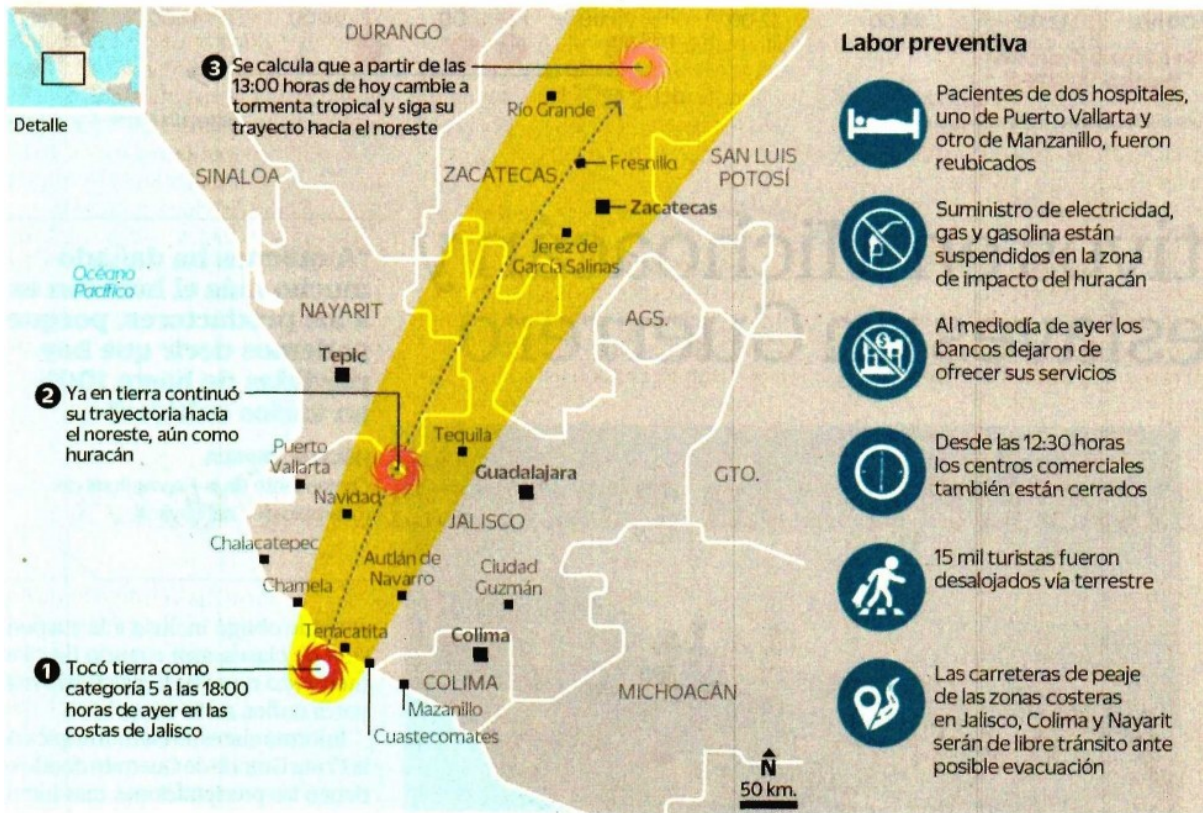
Colonias de Manzanillo sufrieron daños como la caída de árboles, lonas, estructuras metálicas y marquesinas.

Fecha
24.10.2015


Sección
Primera

Página
8


La ruta del meteoro



Fuente: Conagua, Protección Civil y Centro Nacional de Huracanes (NHC, por sus siglas en inglés)



Puertes okejes se presentaron en Colima, por Patricia, que tuvo vientos sostenidos de 305 kilómetros por hora.



Fecha 24.10.2015	Sección Primera	Página 8
----------------------------	---------------------------	--------------------

No podemos bajar la guardia: Peña

FRANCISCO RESÉNDIZ

—francisco.resendiz@eluniversal.com.mx

El presidente Enrique Peña Nieto declaró anoche que hasta el momento los daños causados por el huracán *Patricia* “han sido menores”, pero advirtió que “aún no podemos bajar la guardia, la parte más peligrosa” del meteoro está por entrar al territorio.

Agregó que también hay que estar atentos porque se prevén lluvias intensas en el Pacífico y en distintos estados del centro y noreste del país.

En un mensaje emitido tras reunirse con su gabinete en el Centro de Inteligencia de la Comisión Nacional de Seguridad, el mandatario informó a la gente de la región afectada que las fuerzas de seguridad patrullan para proteger sus propiedades, mientras ellos están en los refugios instalados para su cuidado.

“Es muy importante que la población continúe en los refugios”, dijo.

Valoró positivamente el trabajo de miles de servidores públicos desplegados en la zona, así como el rol de la sociedad para responder a los llama-

dos de alerta.

Peña Nieto reconoció el papel de los empresarios por el respaldo a la gente en estos momentos. “Por su intensidad, este huracán, de categoría 5, amenazaba con ser el más peligroso, fuerte y destructivo”, precisó.

Pidió a la sociedad estar atenta a la información que emitan las autoridades en las próximas horas.

Por la tarde el presidente Peña Nieto declaró que éste debe ser un momento de unidad y entereza entre los mexicanos, pues —aceptó— se habrá de enfrentar “un momento difícil”.

Recalcó que el gobierno federal está preparado y ha asumido el liderazgo en las actividades de prevención de desastres, pero manifestó su apertura para eventualmente recibir la solidaridad y ayuda de otras naciones, a fin de hacer frente a los efectos causados por este meteoro.

El mandatario canceló ayer la ceremonia por el Día del Médico, que se desarrollaría en el Hospital General, para atender personalmente la con-

tingencia detonada por este sistema. Fuentes de Los Pinos explicaron que se han seguido en todo momento el desarrollo del meteoro y las acciones federales emprendidas.

“Estamos preparados. Es difícil predecir cuál será el daño que este huracán esté teniendo en la zona de impacto, pero lo que es un hecho es que nos estamos enfrentando a un fenómeno nunca antes visto, de alta peligrosidad”, puntualizó en el espacio de *Enfoque* de la periodista Adriana Pérez Cañedo, a quien expresó que no se había visto un meteoro similar en el planeta.

Antes dijo a Joaquín López Dóriga: “La escala máxima de medición de un huracán es 5; éste así está catalogado porque es el máximo nivel, la máxima categoría que hay en la velocidad y fuerza de un huracán cuando llegan a alcanzar 250 kilómetros o más”.

Por la tarde, el presidente de Estados Unidos, Barack Obama, expresó vía Twitter su apoyo a México ante el embate del huracán, lo cual agradeció Peña Nieto también en su red social. ●



El presidente Enrique Peña Nieto encabezó ayer en la madrugada una reunión con los integrantes de su gabinete, para prevenir los efectos del huracán.